



**КОМИТЕТ ИМУЩЕСТВЕННЫХ ОТНОШЕНИЙ
АДМИНИСТРАЦИИ ПЕРМСКОГО МУНИЦИПАЛЬНОГО РАЙОНА**

РАСПОРЯЖЕНИЕ

1187

28.07.2021

№ _____

**Об установлении публичного
сервитута на часть земельных
участков**

В соответствии со ст. 23, гл. V.7 Земельного кодекса Российской Федерации, Федеральным законом от 25.10.2001 № 137-ФЗ «О введении в действие Земельного кодекса Российской Федерации», пп. 3.7.5 п. 3.7 разд. 3 Положения о комитете имущественных отношений администрации Пермского муниципального района, утвержденного решением Земского Собрания Пермского муниципального района Пермского края от 22.12.2016 № 178, на основании ходатайства открытого акционерного общества «Межрегиональная распределительная сетевая компания Урала» (ИНН 6671163413, ОГРН 1056604000970) (далее - ОАО «МРСК Урала») от 25.05.2021 № 3897:

1. Установить публичный сервитут общей площадью 2527 кв.м на часть следующих земельных участков:

- с кадастровым номером 59:32:0430001:1124, расположенный по адресу: Пермский край, Пермский район, Двуреченское с/п, д. Устиново, ул. Героя, д. 25а;

- с кадастровым номером 59:32:0430001:1150, расположенный по адресу: Пермский край, Пермский район, Двуреченское с/п, д. Устиново, ул. Героя, з/у 27/1;

- с кадастровым номером 59:32:0430001:1191, расположенный по адресу: Пермский край, Пермский район, Двуреченское с/п, д. Устиново;

- с кадастровым номером 59:32:0430001:1192, расположенный по адресу: Пермский край, Пермский район, Двуреченское с/п, д. Устиново;

- с кадастровым номером 59:32:0430001:204, расположенный по адресу: Пермский край, Пермский район, Двуреченское с/п, д. Устиново, ул. Героя, дом 27;

- с кадастровым номером 59:32:0430001:218, расположенный по адресу: Пермский край, Пермский район, Двуреченское с/п, д. Устиново, ул. Героя, дом 24;

- с кадастровым номером 59:32:0430001:716, расположенный по адресу: Пермский край, Пермский район, Двуреченское с/п, д. Устиново, ул. Героя, дом 23;

- с кадастровым номером 59:32:0430001:833, расположенный по адресу: Пермский край, Пермский район, Двуреченское с/п, д. Устиново, ВЛ 10 кВ ф. Устиново;

- с кадастровым номером 59:32:0430001:853, расположенный по адресу: Пермский край, Пермский район, Двуреченское с/п, д. Устиново в 0,018 км от дома 1б по ул. Героя по направлению на юго-запад;

- с кадастровым номером 59:32:0430001:871, расположенный по адресу: Пермский край, Пермский район, Двуреченское с/п, д. Устиново, ул. Героя, д. 1г;

- с кадастровым номером 59:32:0430001:874, расположенный по адресу: Пермский край, Пермский район, Двуреченское с/п, д. Устиново, КТП-6209;

- с кадастровым номером 59:32:0430001:928, расположенный по адресу: Пермский край, Пермский район, Двуреченское с/п, д. Устиново, ул. Героя, участок находится примерно в 0,012 км по направлению на запад от ориентира дом 1б;

- с кадастровым номером 59:32:0430001:962, расположенный по адресу: Пермский край, Пермский район, Двуреченское с/п, д. Устиново, Промышленный кв-л, з/у №3;

- с кадастровым номером 59:32:3420001:1222, расположенный по адресу: Пермский край, Пермский район, Двуреченское с/п, примерно в 0,82 км по направлению на север от д. Устиново, ул. Героя, дом 21.

Цель: для размещения объекта электросетевого хозяйства «ВЛ-0,4 кВ ТП-6209, ВЛ-0,4 кВ КТП-6798 Героя».

Срок: 49 лет.

2. Утвердить границы публичного сервитута земельных участков, указанных в п. 1 настоящего распоряжения, согласно прилагаемой схеме расположения границ публичного сервитута.

3. Срок, в течение которого использование указанных в п. 1 настоящего распоряжения земельных участков в соответствии с их разрешенным использованием будет невозможно или существенно затруднено в связи с осуществлением сервитута – не установлен.

4. Порядок установления зон с особыми условиями использования территорий и содержание ограничений прав на земельные участки в границах таких зон установлен Постановлением Правительства РФ от 24.02.2009 № 160 «О порядке установления охранных зон объектов электросетевого хозяйства и особых условий использования земельных участков, расположенных в границах таких зон».

5. Плата за публичный сервитут не устанавливается в соответствии с ч. 4 ст. 3.6 Федерального закона от 25.10.2001 года № 137-ФЗ «О введении в действие Земельного кодекса Российской Федерации».

6. Комитету имущественных отношений администрации Пермского муниципального района в течение 5 рабочих дней со дня подписания настоящего распоряжения:

6.1. Направить настоящее распоряжение правообладателям земельных участков, указанных в п. 1 распоряжения;

6.2. Направить настоящее распоряжение в Управление Федеральной службы государственной регистрации, кадастра и картографии по Пермскому краю;

6.3. Направить настоящее распоряжение в ОАО «МРСК Урала», а также сведения о лицах, являющихся правообладателями земельных участков, сведения о лицах, подавших заявления об учете их прав (обременений прав) на земельные участки, способах связи с ними, копии документов, подтверждающих права указанных лиц на земельные участки;

6.4. Направить в администрацию Двуреченского сельского поселения настоящее распоряжение для опубликования в порядке, установленном для официального опубликования (обнародования) муниципальных правовых актов уставом поселения.

7. Разместить настоящее распоряжение на сайте Пермского муниципального района www.permraion.ru.

8. Настоящее распоряжение вступает в силу со дня его подписания.

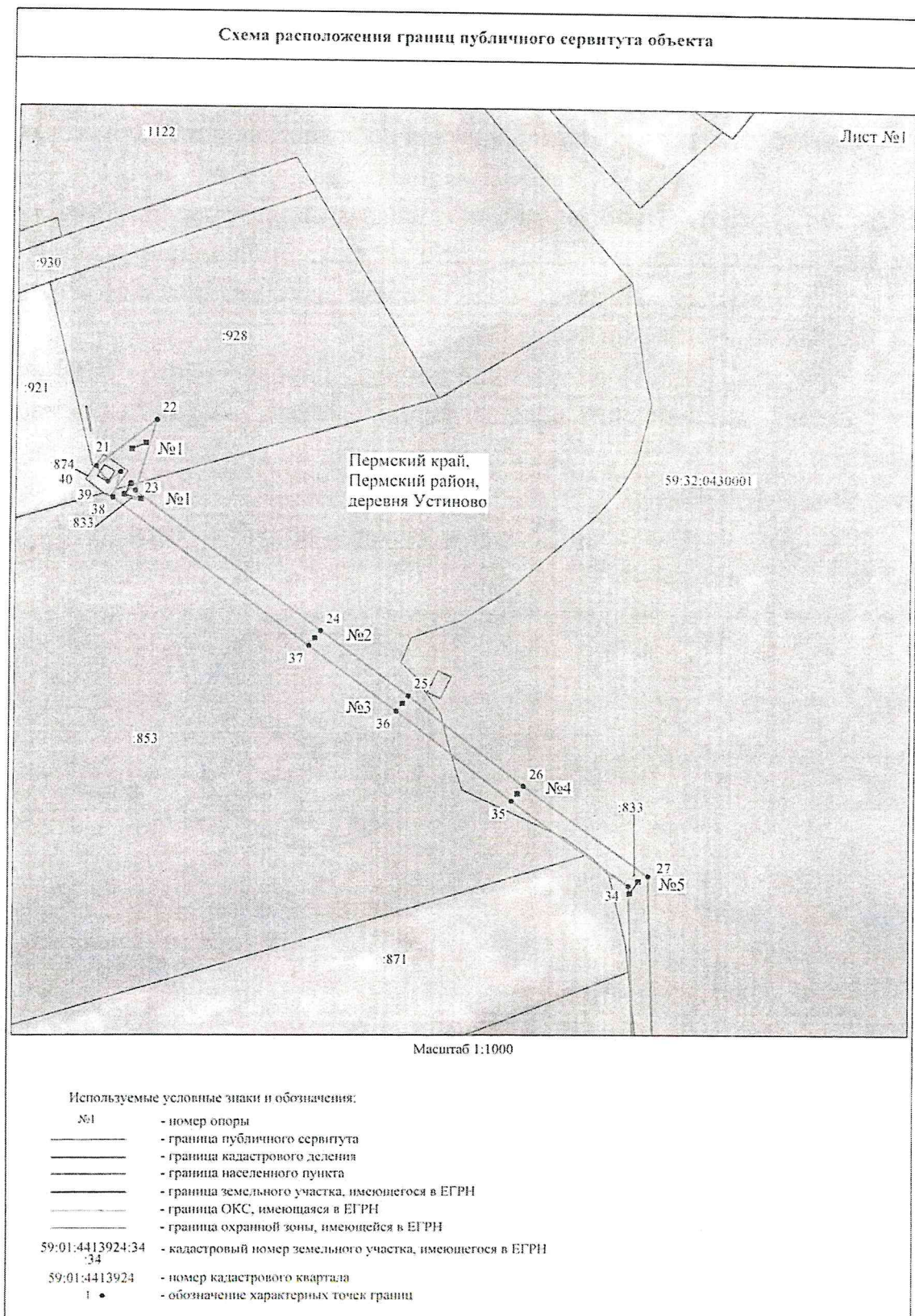
9. Контроль исполнения распоряжения оставляю за собой.

Председатель комитета

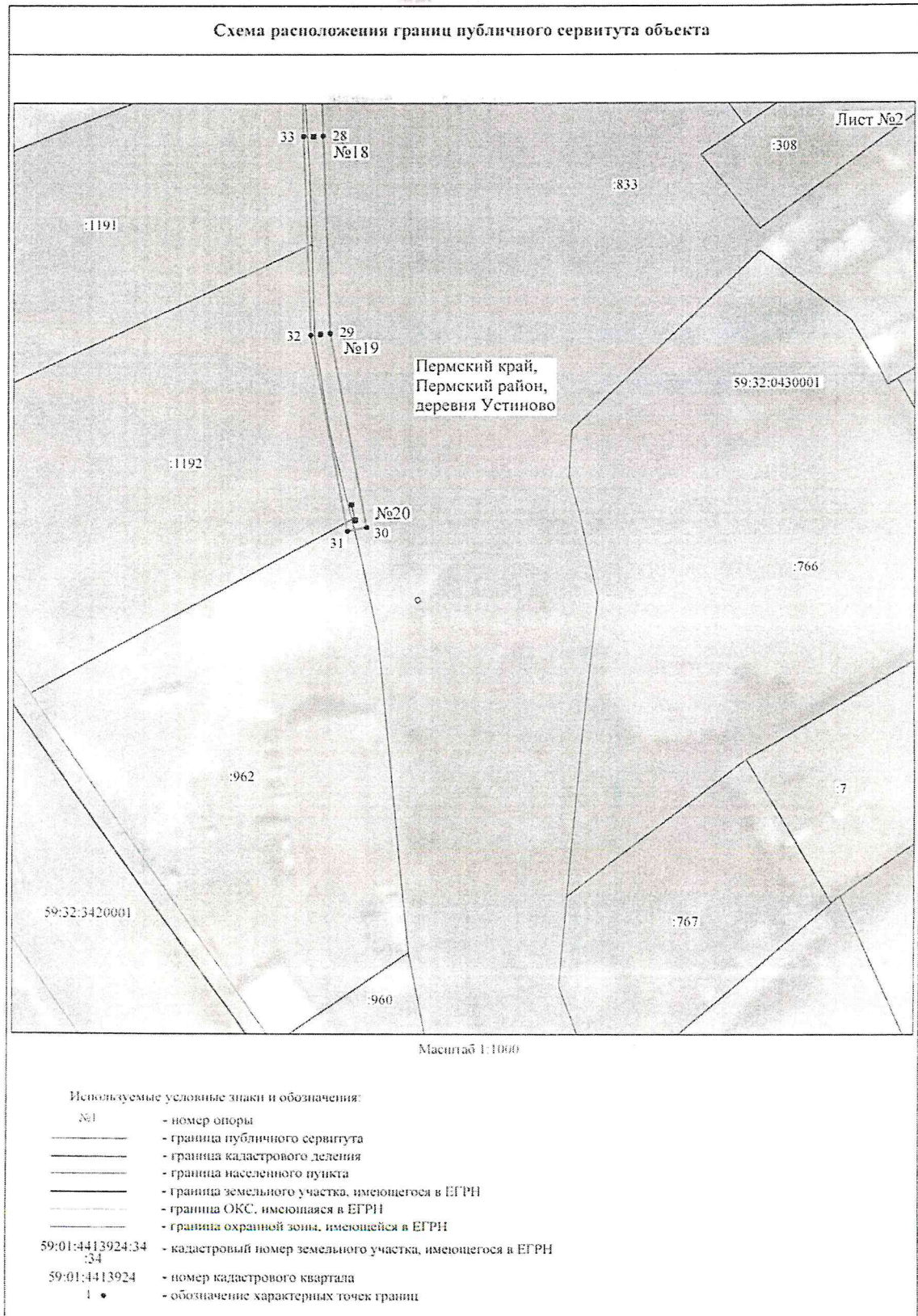


Г.В. Мюресов

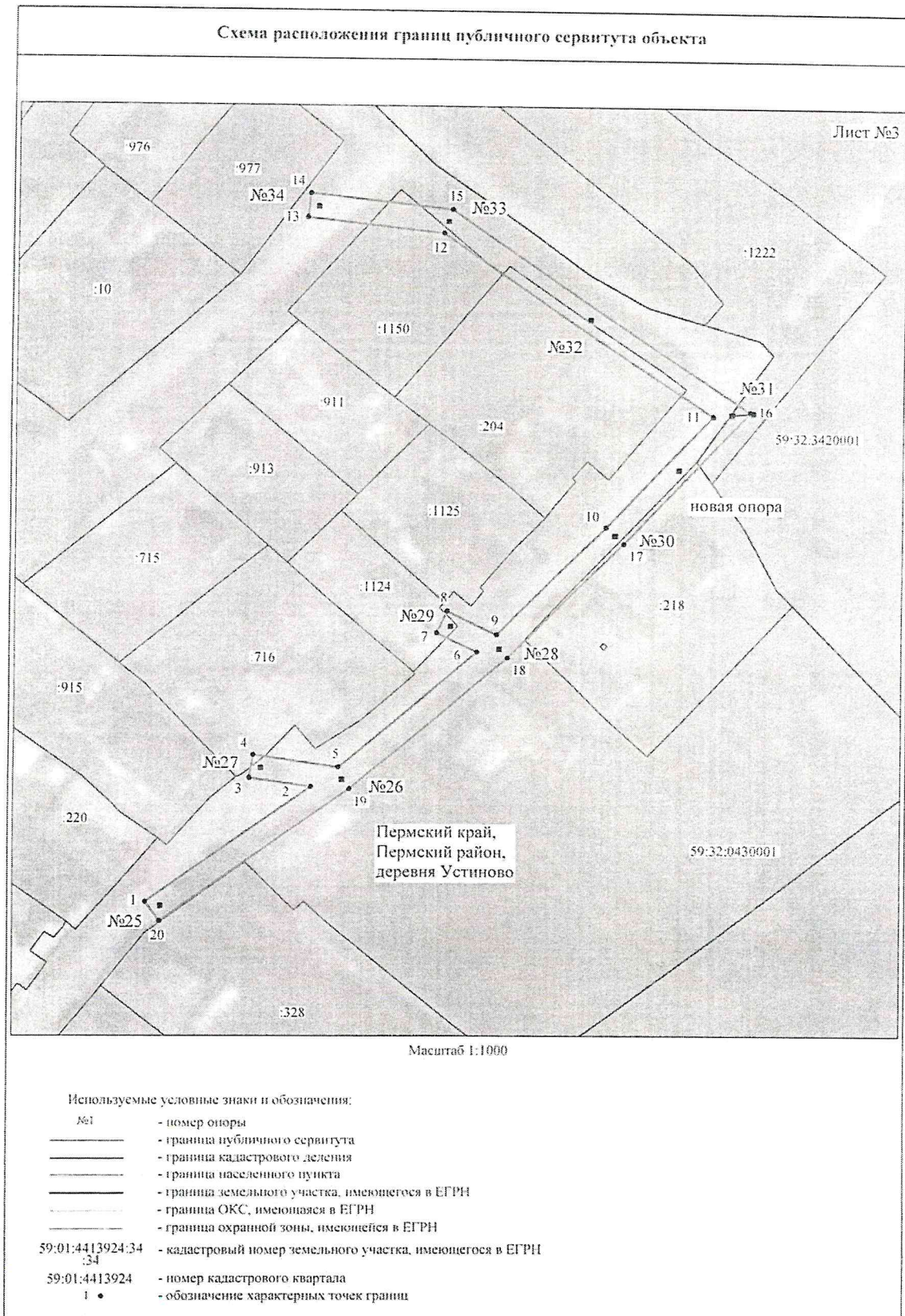
Приложение № 1
к распоряжению
комитета имущественных
отношений администрации
Пермского муниципального района
от 28.07.2021 № 1187



Приложение № 2
к распоряжению
комитета имущественных
отношений администрации
Пермского муниципального района
от 28.07.2021 № 1187



Приложение № 3
к распоряжению
комитета имущественных
отношений администрации
Пермского муниципального района
от 28.07.2021 № 1187



Приложение № 4
к распоряжению
комитета имущественных
отношений администрации
Пермского муниципального района
от 28.07.2021 № 1187

ОПИСАНИЕ МЕСТОПОЛОЖЕНИЯ ГРАНИЦ

Публичный сервитут для размещения объекта электросетевого хозяйства «ВЛ 0.4кВ ТП-6209, ВЛ-0.4кВ КТП-6798
Героя»

(наименование объекта, местоположение границ которого описано (далее - объект))

Раздел 1

Сведения об объекте		
№ п/п	Характеристики объекта	Описание характеристик
1	2	3
1	Местоположение объекта	Пермский край, Пермский район, деревня Устиново
2	Площадь объекта +/- величина погрешности определения площади (Р+/- Дельта Р)	2527 кв.м ± 10 кв.м
3	Иные характеристики объекта	Публичный сервитут для размещения объекта электросетевого хозяйства «ВЛ 0.4кВ ТП-6209, ВЛ-0.4кВ КТП-6798 Героя» на срок 49 лет

Приложение № 5
к распоряжению
комитета имущественных
отношений администрации
Пермского муниципального района
от 28.07.2021 № 1187

Раздел 2

Сведения о местоположении границ объекта					
1. Система координат <u>МСК-59, зона 2</u>					
2. Сведения о характерных точках границ объекта					
Обозначение характерных точек границ	Координаты, м		Метод определения координат характерной точки	Средняя квадратическая погрешность положения характерной точки (M), м	Описание обозначения точки на местности (при наличии)
	X	Y			
1	2	3	4	5	6
Зона1(1)	-	-	-	-	-
1	507032.39	2229477.48	Метод спутниковых геодезических измерений (определений)	0.10	-
2	507056.74	2229511.35	Метод спутниковых геодезических измерений (определений)	0.10	-
3	507058.56	2229498.64	Метод спутниковых геодезических измерений (определений)	0.10	-
4	507063.51	2229499.37	Метод спутниковых геодезических измерений (определений)	0.10	-
5	507060.91	2229516.97	Метод спутниковых геодезических измерений (определений)	0.10	-
6	507085.25	2229545.61	Метод спутниковых геодезических измерений (определений)	0.10	-
7	507089.20	2229537.16	Метод спутниковых геодезических измерений (определений)	0.10	-
8	507093.73	2229539.28	Метод спутниковых геодезических измерений (определений)	0.10	-
9	507088.89	2229549.58	Метод спутниковых геодезических измерений (определений)	0.10	-
10	507111.43	2229571.80	Метод спутниковых геодезических измерений (определений)	0.10	-
11	507134.73	2229593.36	Метод спутниковых геодезических измерений (определений)	0.10	-
12	507172.44	2229537.69	Метод спутниковых геодезических измерений (определений)	0.10	-
13	507175.54	2229509.43	Метод спутниковых геодезических измерений (определений)	0.10	-
14	507180.50	2229509.97	Метод спутниковых геодезических измерений (определений)	0.10	-
15	507177.28	2229539.47	Метод спутниковых геодезических измерений (определений)	0.10	-
16	507155.63	2229600.94	Метод спутниковых геодезических измерений (определений)	0.10	-
17	507107.97	2229575.41	Метод спутниковых геодезических измерений (определений)	0.10	-
18	507084.03	2229551.87	Метод спутниковых геодезических измерений (определений)	0.10	-
19	507056.32	2229519.30	Метод спутниковых геодезических измерений (определений)	0.10	-
20	507028.33	2229480.40	Метод спутниковых геодезических измерений (определений)	0.10	-
1	507032.39	2229477.48	Метод спутниковых геодезических измерений (определений)	0.10	-
Зона1(2)	-	-	-	-	-
21	506689.17	2229065.32	Метод спутниковых геодезических измерений (определений)	0.10	-
22	506698.82	2229077.67	Метод спутниковых геодезических измерений (определений)	0.10	-
23	506684.20	2229073.39	Метод спутниковых геодезических измерений (определений)	0.10	-
24	506654.84	2229111.35	Метод спутниковых геодезических измерений (определений)	0.10	-
25	506641.28	2229129.42	Метод спутниковых геодезических измерений (определений)	0.10	-
26	506622.40	2229153.23	Метод спутниковых геодезических измерений (определений)	0.10	-
27	506603.40	2229178.58	Метод спутниковых геодезических измерений (определений)	0.10	-
28	506562.14	2229179.76	Метод спутниковых геодезических измерений (определений)	0.10	-
29	506520.52	2229181.21	Метод спутниковых геодезических измерений (определений)	0.10	-
30	506479.45	2229188.68	Метод спутниковых геодезических измерений (определений)	0.10	-
31	506478.73	2229184.74	Метод спутниковых геодезических измерений (определений)	0.10	-
32	506520.08	2229177.22	Метод спутниковых геодезических измерений (определений)	0.10	-
33	506562.02	2229175.76	Метод спутниковых геодезических измерений (определений)	0.10	-
34	506601.36	2229174.64	Метод спутниковых геодезических измерений (определений)	0.10	-
35	506619.23	2229150.79	Метод спутниковых геодезических измерений (определений)	0.10	-
36	506638.11	2229126.98	Метод спутниковых геодезических измерений (определений)	0.10	-
37	506651.66	2229108.93	Метод спутниковых геодезических измерений (определений)	0.10	-
38	506682.70	2229068.78	Метод спутниковых геодезических измерений (определений)	0.10	-
39	506688.02	2229070.34	Метод спутниковых геодезических измерений (определений)	0.10	-
40	506686.02	2229067.77	Метод спутниковых геодезических измерений (определений)	0.10	-
21	506689.17	2229065.32	Метод спутниковых геодезических измерений (определений)	0.10	-
3. Сведения о характерных точках части (частей) границы объекта					
Обозначение	Координаты, м		Метод определения	Средняя	Описание